
























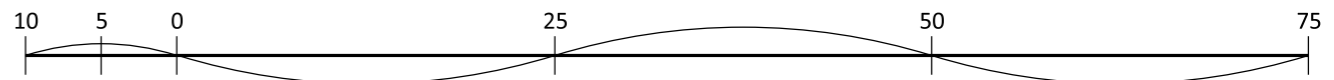
TINGMÄRGID:

-  planeeringuala piir
-  olemasolev, säiliv krundipiir
-  likvideeritav krundipiir
-  planeeritud krundipiir
-  planeeritud maapealne hoonestusala
-  planeeritud maa-alune parkla ja panipaikade hoonestusala
-  näitlik 2-korruselise / 3-korruselise hooneosa asukoht
-  näitlik maa-aluse korruse asukoht
-  näitlik terrassi asukoht
-  olemasolev säiliv puu
-  likvideeritav objekt
-  sõiduteede piirjooned / jalgteede piirjooned
-  P - 21 planeeritud maa-alused parkimiskohad / parkimiskohtade arv
-  planeeritud näitlik kõrghaljastus
-  planeeritud sõidukite juurdepääsusuund krundile
-  näitlik sissepääsusuund hoonesse
-  planeeritud veetoru
-  planeeritud rooveekanaliseatsioon
-  planeeritud sademeveekanaliseatsioon
-  planeeritud madalpinge elektrikaablid / liitumiskilp
-  planeeritud telekommunikatsioonikaabel
-  planeeritud kaugküte
-  olemasolev tuletõrjehüdrant



Märkused:

1. detailplaneeringu jooniste juurde kuulub detailplaneeringu seletuskiri;
2. planeeringuala asub Pärnu vanalinna ja kuurordi muinsuskaitsealal (mälestise registri number 27007);
3. geodeetilise alusplaani mõõtkavas M 1:500 koostas Tippgeo OÜ 2019. a mais, töö nr 2019TG162.



Töö: **Esplanaadi tn 32, 34 ja Mere pst 8 kinnistute detailplaneering**
 Joonis: **Tehnovõrgud**

AB Artes Terræ OÜ
 Reg nr 12978320
 Küütri 14, Tartu 51007
 artes@artes.ee

Projektijuht:
Heiki Kalberg
 Maastikuarhitekt:
Karl Hansson

Huvitatud isik: **Esplanaadi Villad OÜ**
 Asukoht: **Pärnu linn**
 Faili nimi: **1892DP3_joonised_Esplanaadi_32.dgn**

Töö nr: **1892DP3**
 Kuupäev: **09.03.2023**
 Mõõt: **1:500**
 Joonise nr: **4**